




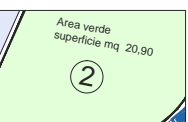


LEGENDA

SOTTOSERVIZI

-  PALO ILLUMINAZIONE PUBBLICA
-  TOMBINO IN GHISA ACQUE REFLUE
-  TOMBINO IN GHISA ACQUE METEORICHE
-  CADITOIE

AREE IN CESSIONE STANDARD

-  PARCHEGGIO PUBBLICO mq 270.38
-  AREA A VERDE mq (20.90+7.30+80.00)= mq. 108.20

AREE IN CESSIONE

-  STRADA IN PROGETTO ESTERNA ALL'AMBITO RFR 19 mq. 191.04
-  MARCIPIEDE mq. (64.23+34.10) = mq. 98.33



COMUNE DI OLGiate COMASCO
Provincia di Como

RFR19

Via San Giovanni Bosco

Proprietari	
Beghi Liana	
Via Mascagni 9 - Cadorago (Co)	
Beghi Massimiliano	
Via C.Dalla Chiesa 119 - Faloppio (Co)	
Ghiotti Francesco	
Via San G. Bosco 6 - Olgiate Comasco (Co)	
Etimiliu Cornelia	
Via San G. Bosco 6 - Olgiate Comasco (Co)	
Stellini Raffaele	
Via C. Cattaneo 37 - Olgiate Comasco (Co)	
Castiglioni Federico	
Via Cagnola 29 - Lurate Caccivio (Co)	
Castiglioni Maria Pia	
Via del Rivone 3 - Oltrona San Mamette (Co)	
Castiglioni Mario	
Via Cagnola 29 - Lurate Caccivio (Co)	

Adozione

Approvazione

Il segretario generale

Il sindaco

Salvatore Mugnani
Architetto

Studio di architettura
Via Roma 41
22077 Olgiate Comasco
telefono/fax 031 946754
e-mail: mugnani@iscali.it

Collaboratori
Alessandro Donadini
Architetto

Gianluca Scacchi
Dottore in Lettere

Progetto
PIANO ATTUATIVO
RFR19
Via San Giovanni Bosco
Olgiate Comasco (Co)

Titolo

AREE IN CESSIONE

Tavola n.

PA_10

Scala
1:100 1:1000

Data
MAGGIO 2015